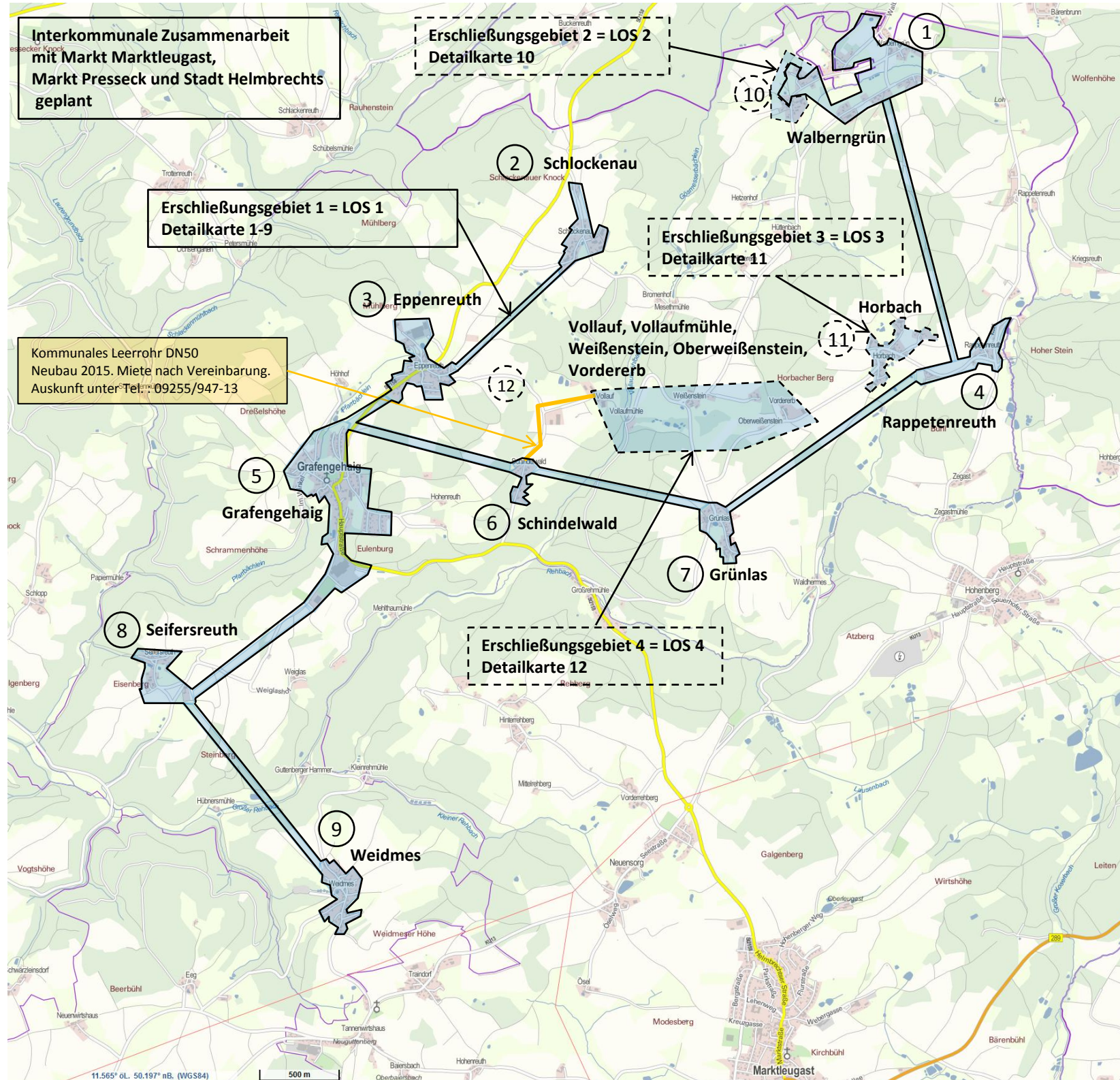


### Erschließungsgebiet 1 (Los1)

Forderung  $\geq 30\text{Mbit/s}$   
im Downstream für alle,  
und tlw.  $50\text{Mbit/s}$

### Erschließungsgebiete 2 - 4 (Los2 - Los4)

Forderung  $\geq 30\text{Mbit/s}$   
im Downstream für alle,  
und tlw.  $50\text{Mbit/s}$



IST-Bandbreiten Down- und Upstream

$\leq 15\text{ Mbit/s}$  /  $1\text{Mbit/s}$

Quelle Kartenmaterial: © <http://www.geoportal.bayern.de/bayernatlas/>

Bearbeiter	Reuther NetConsulting
Version	Auswahlverfahren (SR)
Datum	23.03.2015

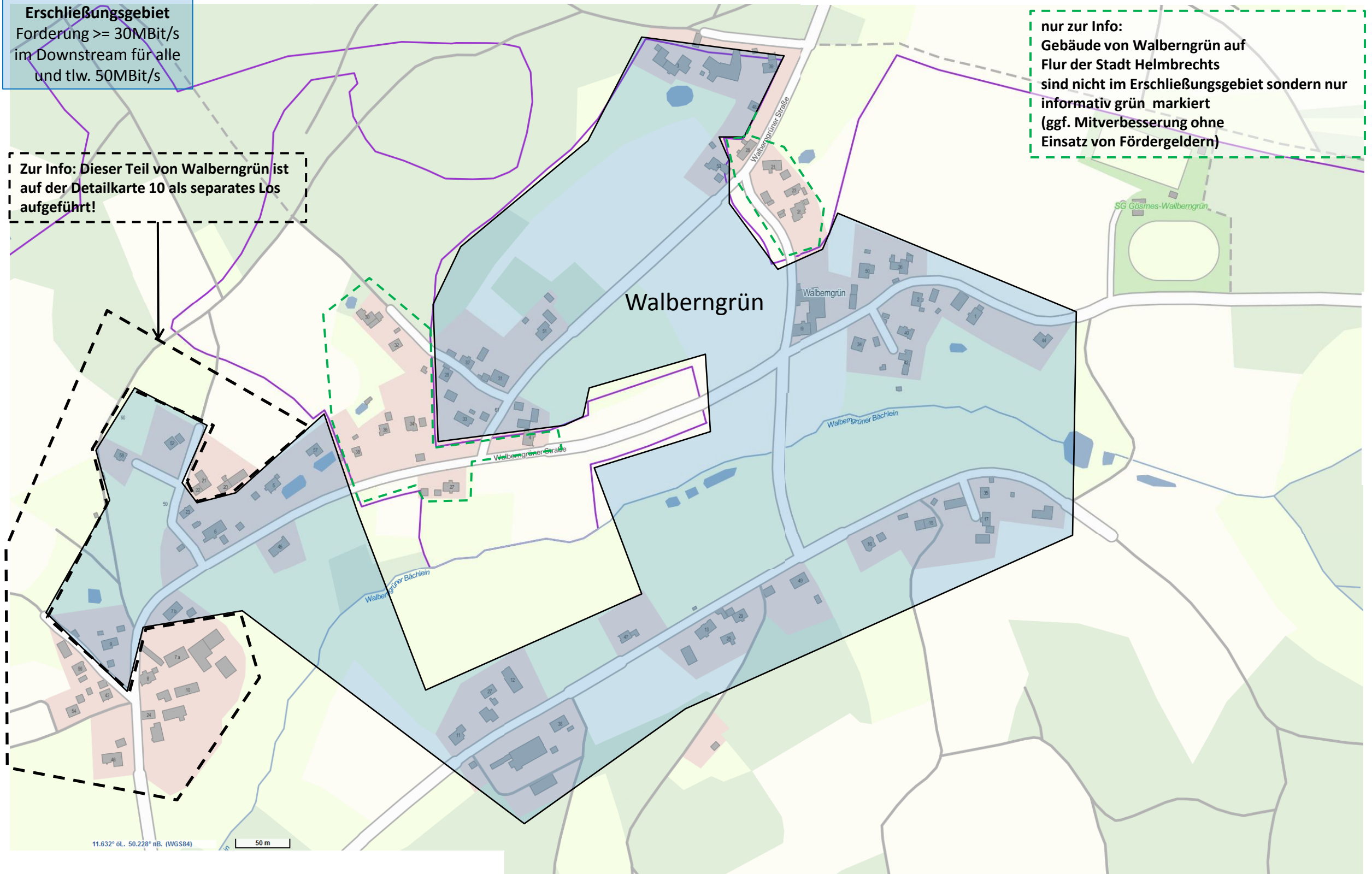


### Erschließungsgebiet

Forderung  $\geq 30\text{MBit/s}$   
im Downstream für alle  
und tlw.  $50\text{MBit/s}$

Zur Info: Dieser Teil von Walberngrün ist  
auf der Detailkarte 10 als separates Los  
aufgeführt!

nur zur Info:  
Gebäude von Walberngrün auf  
Flur der Stadt Helmbrechts  
sind nicht im Erschließungsgebiet sondern nur  
informativ grün markiert  
(ggf. Mitverbesserung ohne  
Einsatz von Fördergeldern)

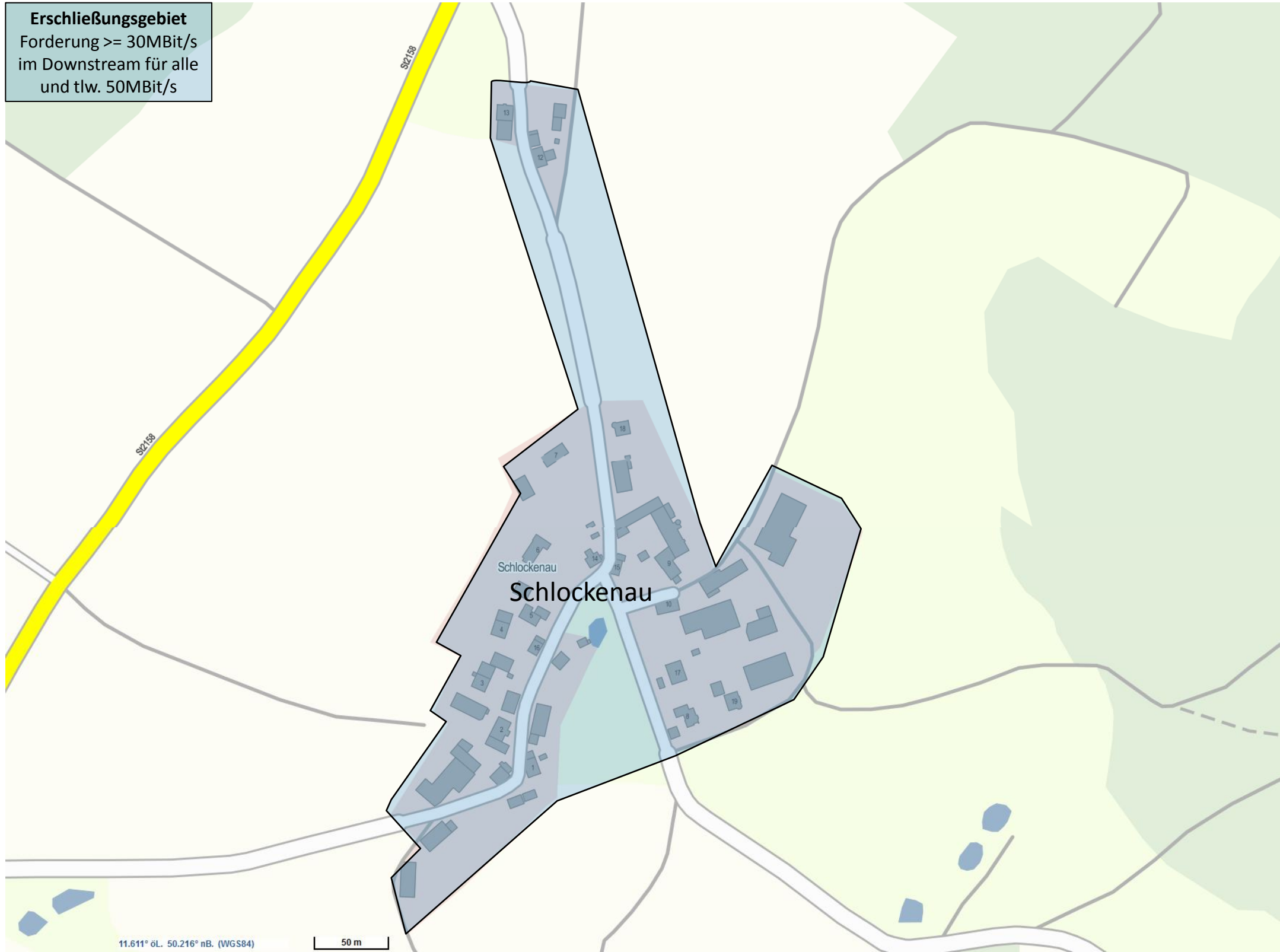


IST-Bandbreiten Down- und Upstream

$\leq 15\text{ Mbit/s}$  /  $1\text{Mbit/s}$

Quelle Kartenmaterial: © <http://www.geoportal.bayern.de/bayernatlas/>

Bearbeiter	Reuther NetConsulting
Version	Auswahlverfahren (SR)
Datum	23.03.2015



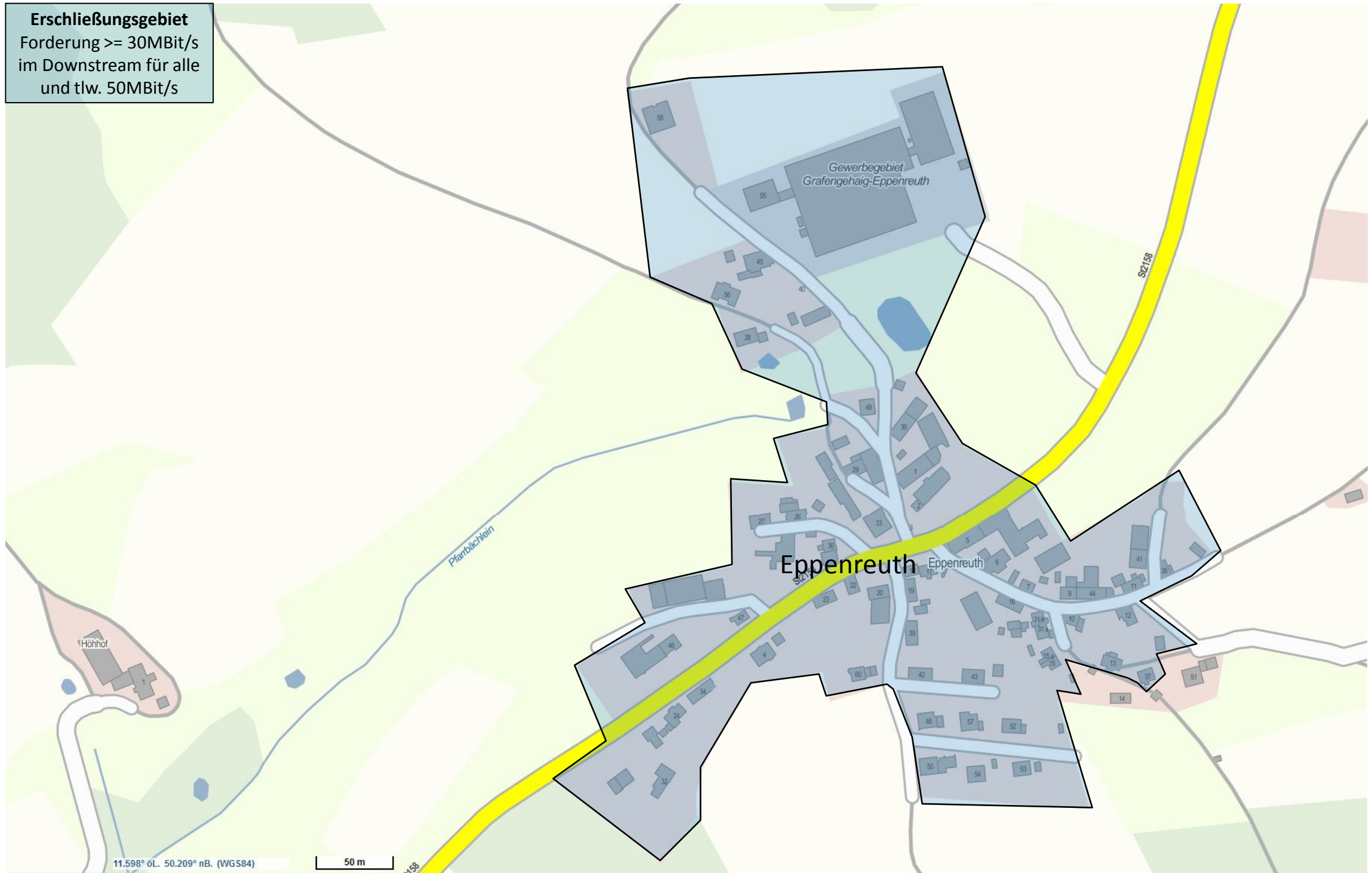
**Erschließungsgebiet**  
Forderung  $\geq 30$  MBit/s  
im Downstream für alle  
und tlw. 50 MBit/s

IST-Bandbreiten Down- und Upstream

$\leq 15$  Mbit/s / 1 Mbit/s

Quelle Kartenmaterial: © <http://www.geoportal.bayern.de/bayernatlas/>

Bearbeiter	Reuther NetConsulting
Version	Auswahlverfahren (SR)
Datum	23.03.2015



**Erschließungsgebiet**  
Forderung >= 30MBit/s  
im Downstream für alle  
und tlw. 50MBit/s

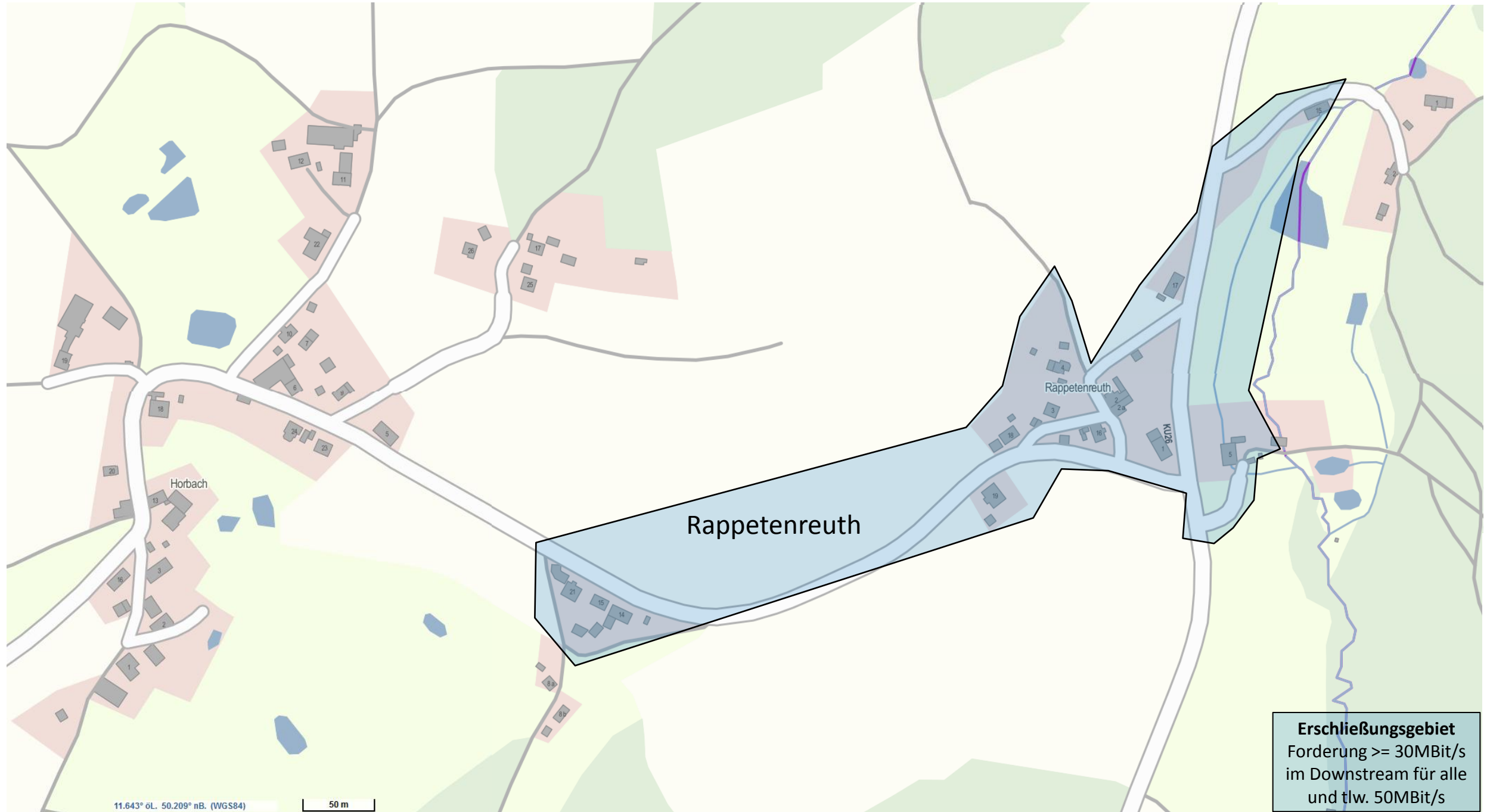
IST-Bandbreiten Down- und Upstream

<= 15 Mbit/s / 1Mbit/s

Quelle Kartenmaterial: © <http://www.geoportal.bayern.de/bayernatlas/>

Bearbeiter	Reuther NetConsulting
Version	Auswahlverfahren (SR)
Datum	23.03.2015





11.643° öL, 50.209° nB. (WGS84) 50 m

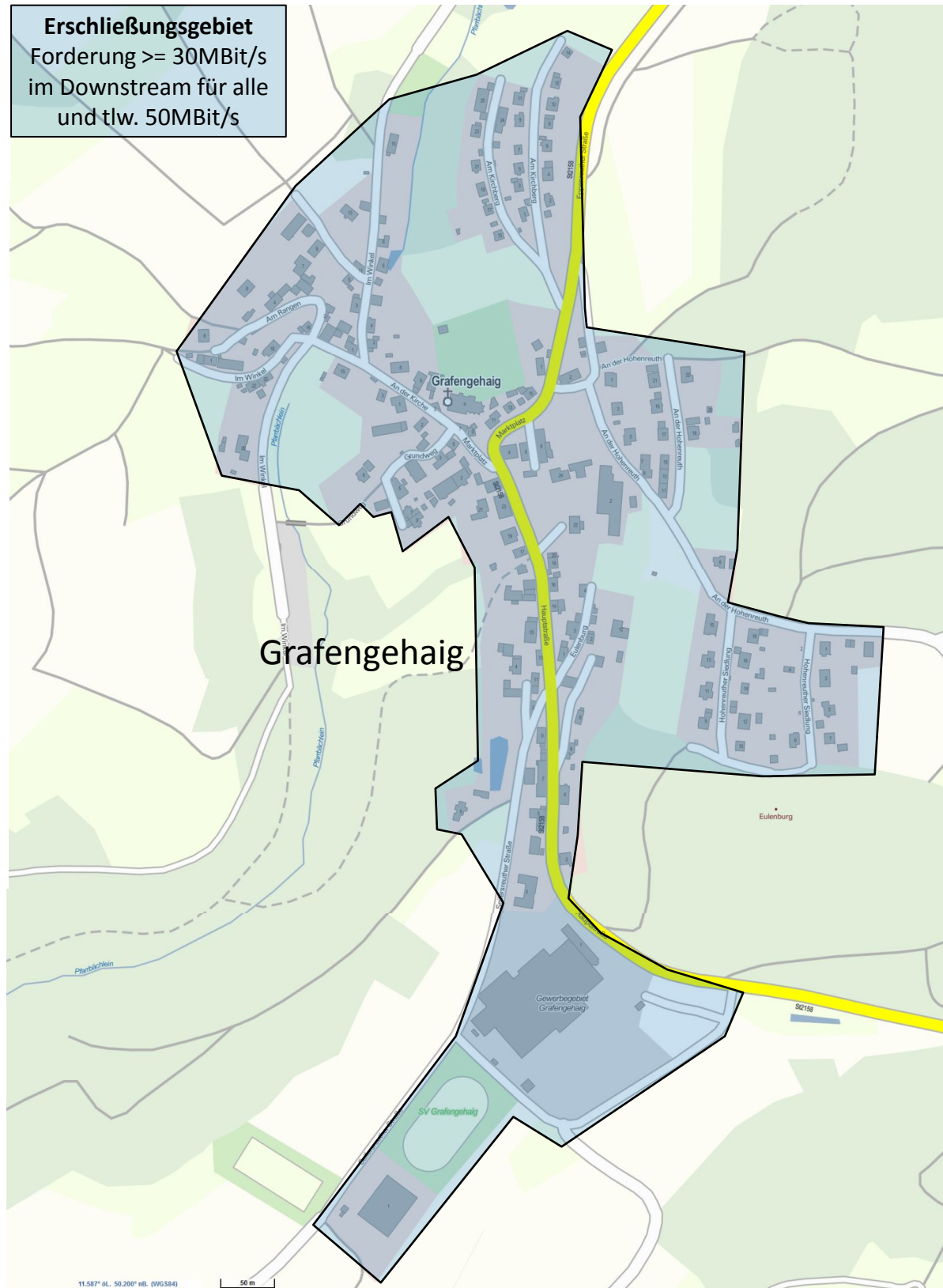
**Erschließungsgebiet**  
Forderung  $\geq 30\text{MBit/s}$   
im Downstream für alle  
und tlw.  $50\text{MBit/s}$

IST-Bandbreiten Down- und Upstream

$\leq 15\text{ Mbit/s}$  /  $1\text{Mbit/s}$

Quelle Kartenmaterial: © <http://www.geoportal.bayern.de/bayernatlas/>

Bearbeiter	Reuther NetConsulting
Version	Auswahlverfahren (SR)
Datum	23.03.2015

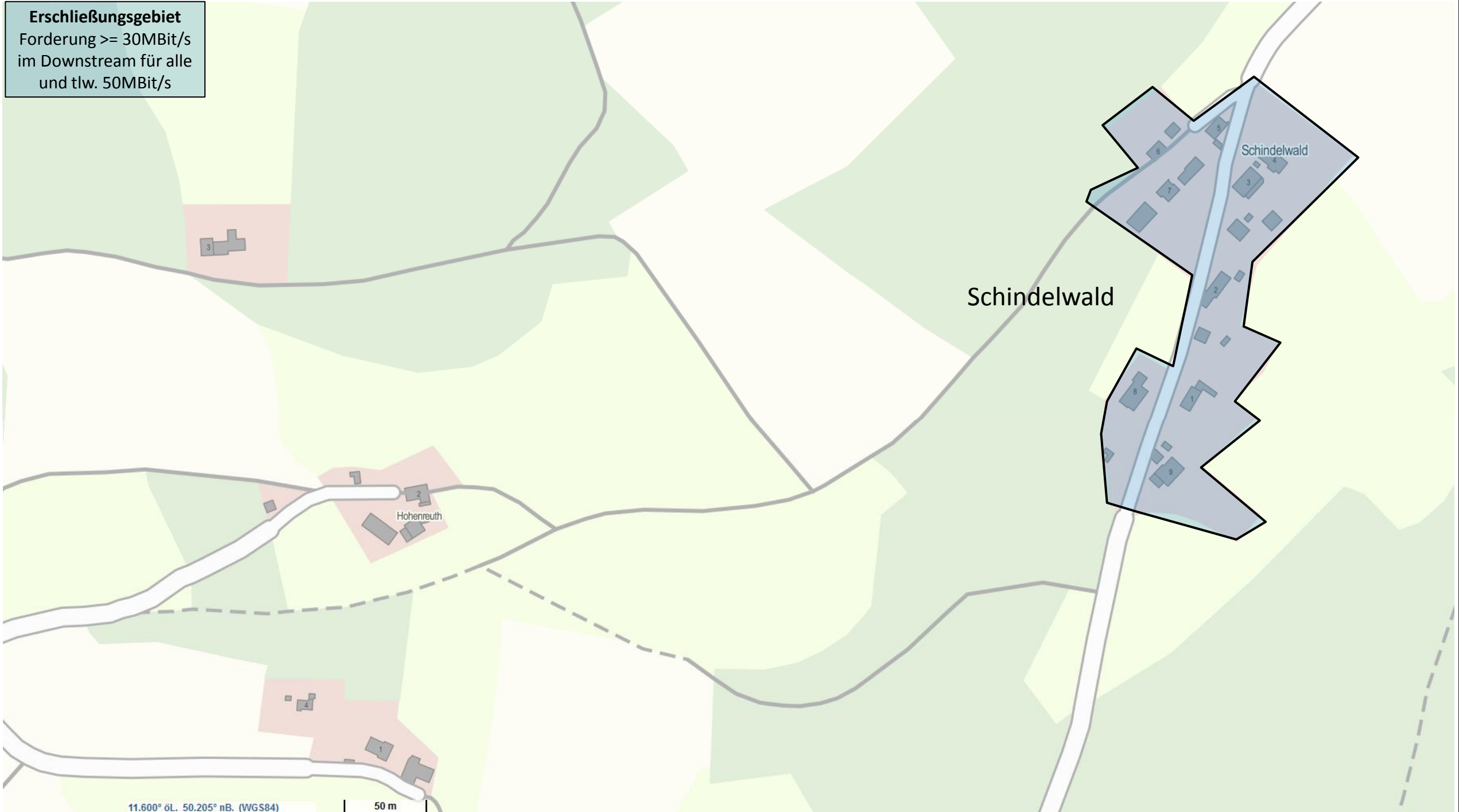


IST-Bandbreiten Down- und Upstream

<= 15 Mbit/s / 1Mbit/s

Quelle Kartenmaterial: © <http://www.geoportal.bayern.de/bayernatlas/>

Bearbeiter	Reuther NetConsulting
Version	Auswahlverfahren (SR)
Datum	23.03.2015

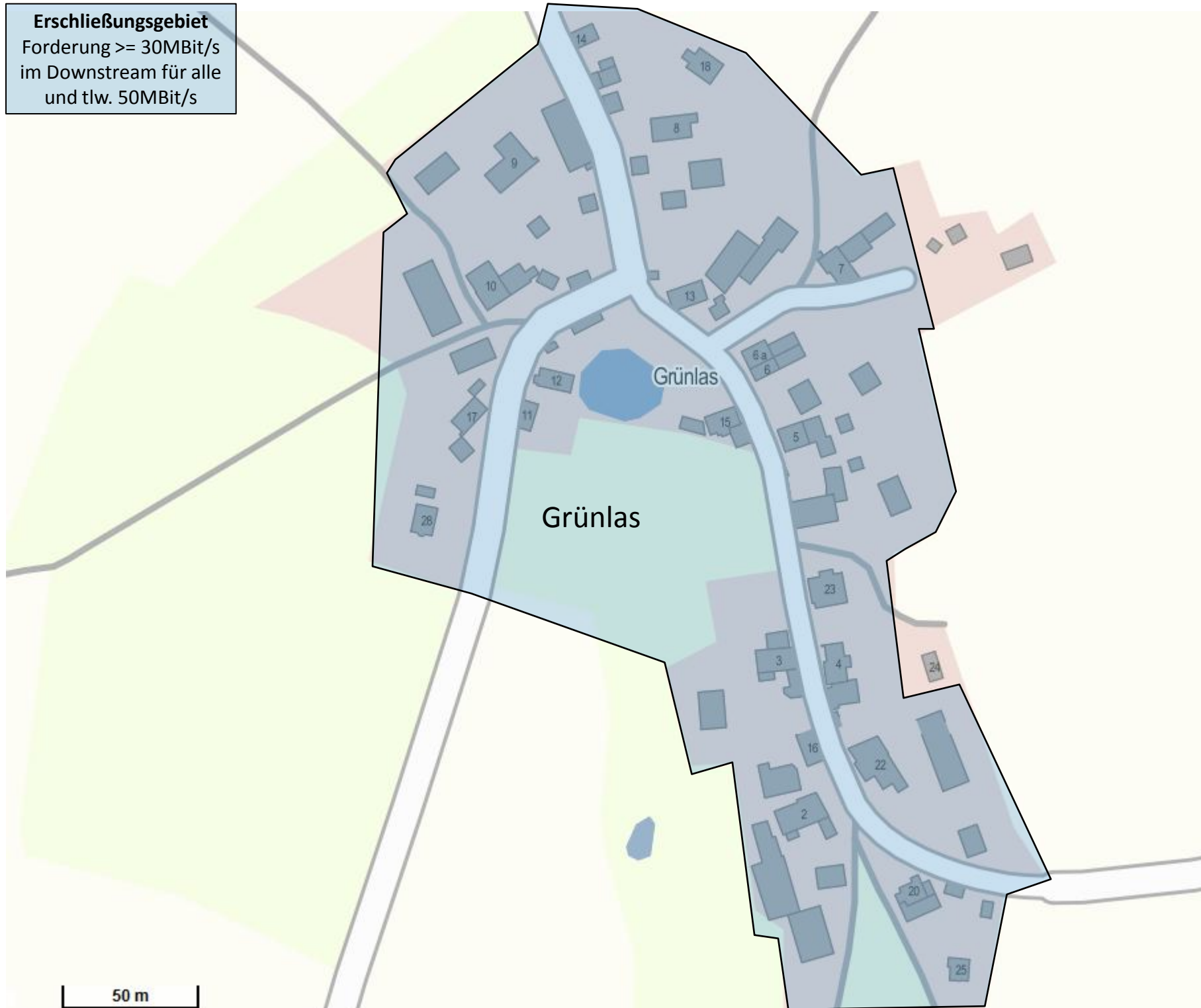


IST-Bandbreiten Down- und Upstream

$\leq 15\text{ Mbit/s}$  /  $1\text{Mbit/s}$

Quelle Kartenmaterial: © <http://www.geoportal.bayern.de/bayernatlas/>

Bearbeiter	Reuther NetConsulting
Version	Auswahlverfahren (SR)
Datum	23.03.2015



**Erschließungsgebiet**  
Forderung  $\geq 30$ MBit/s  
im Downstream für alle  
und tlw. 50MBit/s

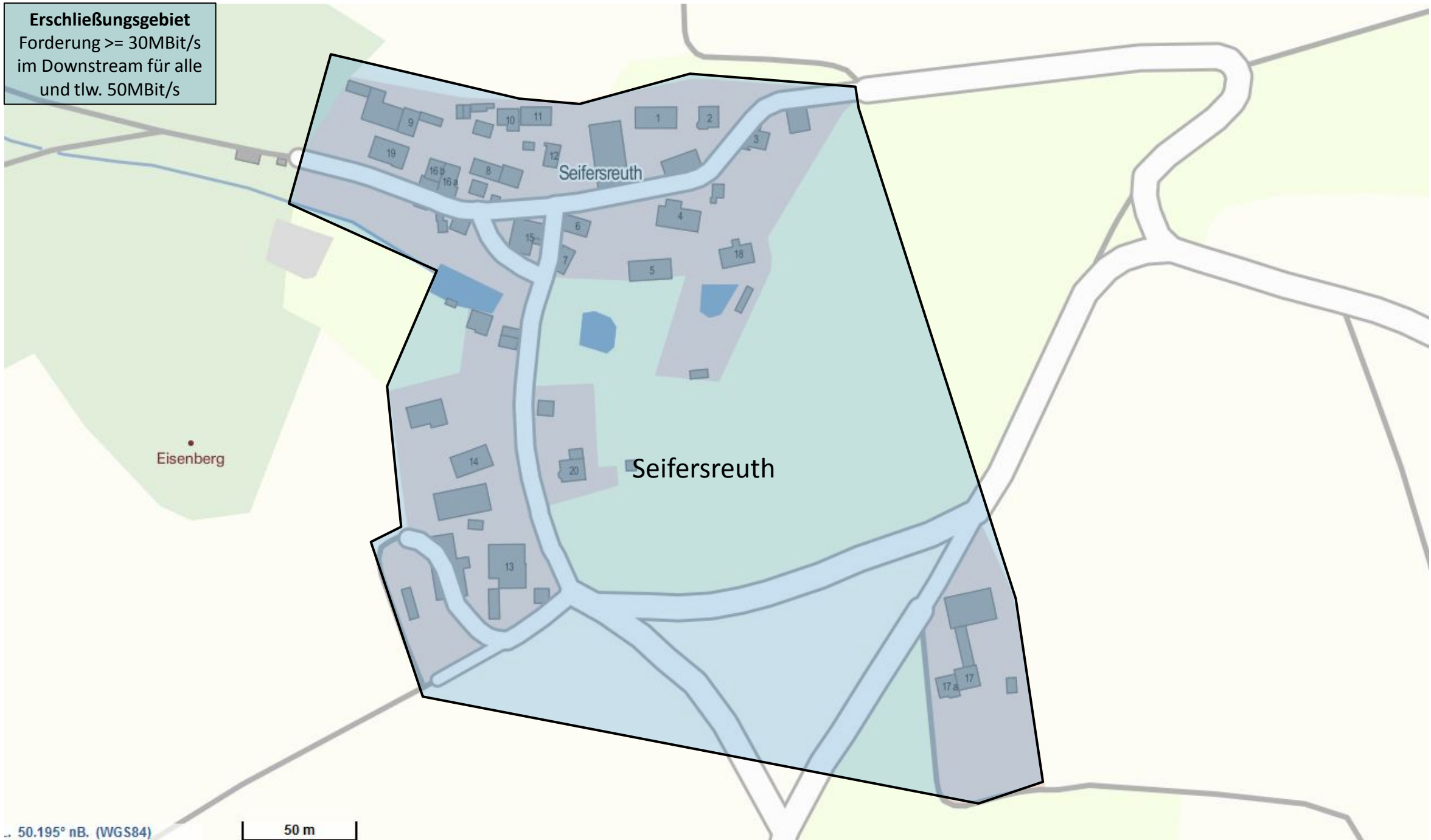
IST-Bandbreiten Down- und Upstream

$\leq 15$  Mbit/s / 1Mbit/s

Quelle Kartenmaterial: © <http://www.geoportal.bayern.de/bayernatlas/>

Bearbeiter	Reuther NetConsulting
Version	Auswahlverfahren (SR)
Datum	23.03.2015





**Erschließungsgebiet**  
Forderung  $\geq 30$ MBit/s  
im Downstream für alle  
und tlw. 50MBit/s

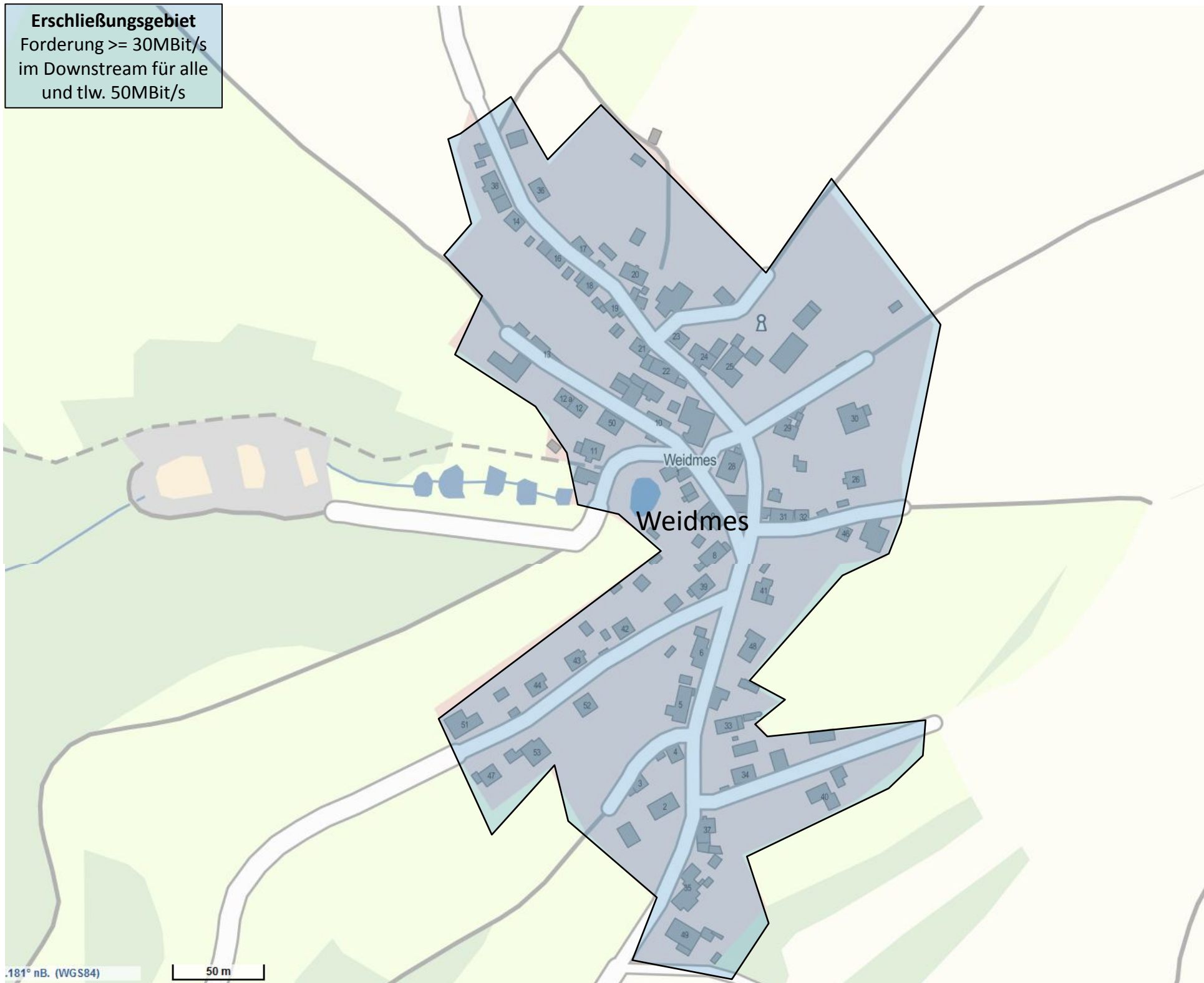
50.195° nB. (WGS84)      50 m

IST-Bandbreiten Down- und Upstream

$\leq 15$  Mbit/s / 1Mbit/s

Quelle Kartenmaterial: © <http://www.geoportal.bayern.de/bayernatlas/>

Bearbeiter	Reuther NetConsulting
Version	Auswahlverfahren (SR)
Datum	23.03.2015



.181° nB. (WGS84)

50 m

IST-Bandbreiten Down- und Upstream

<= 15 Mbit/s / 1Mbit/s

Quelle Kartenmaterial: © <http://www.geoportal.bayern.de/bayernatlas/>

Bearbeiter	Reuther NetConsulting
Version	Auswahlverfahren (SR)
Datum	23.03.2015

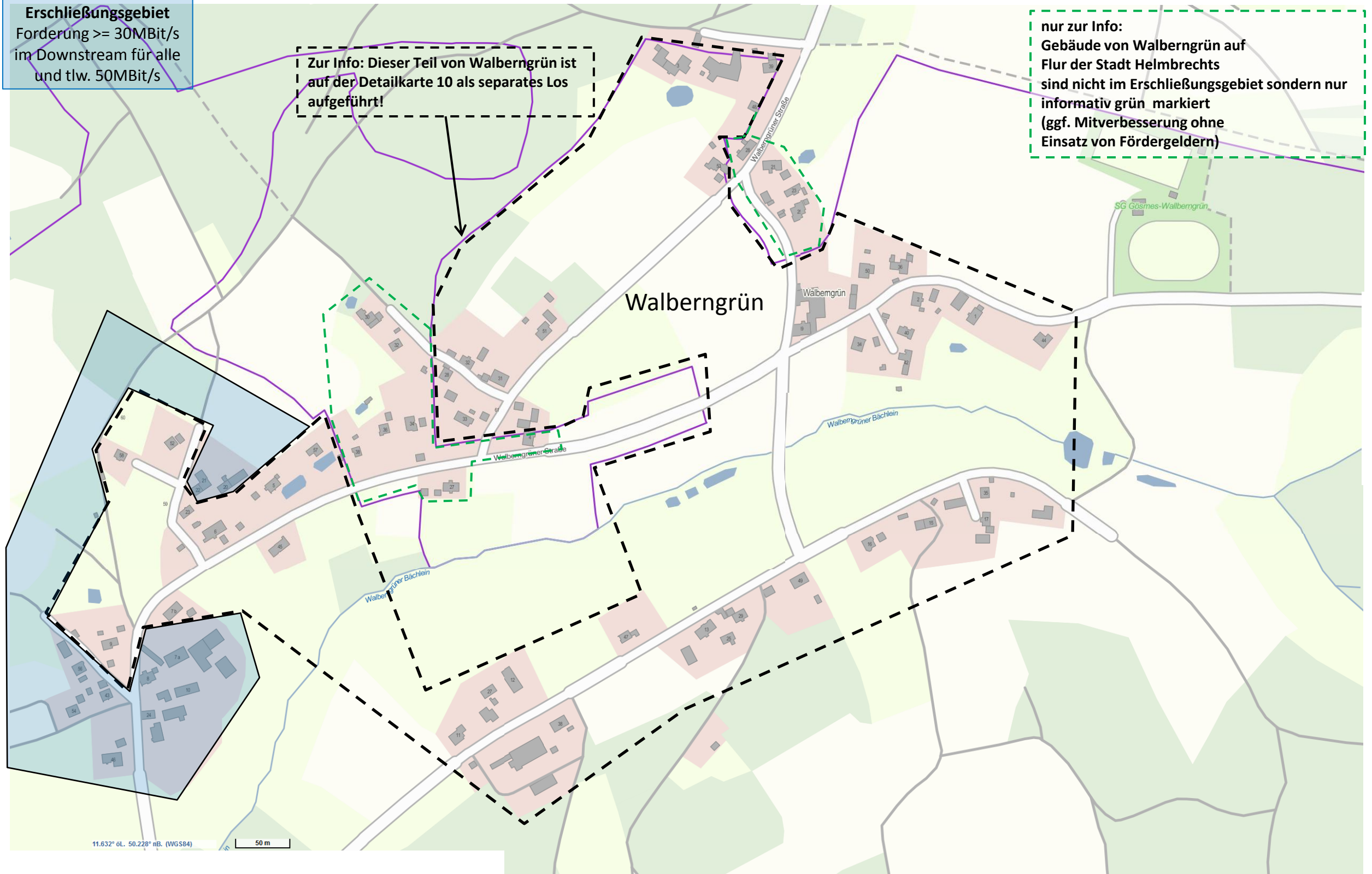


### Erschließungsgebiet

Forderung  $\geq 30\text{Mbit/s}$   
im Downstream für alle  
und tlw.  $50\text{Mbit/s}$

Zur Info: Dieser Teil von Walberngrün ist  
auf der Detailkarte 10 als separates Los  
aufgeführt!

nur zur Info:  
Gebäude von Walberngrün auf  
Flur der Stadt Helmbrechts  
sind nicht im Erschließungsgebiet sondern nur  
informativ grün markiert  
(ggf. Mitverbesserung ohne  
Einsatz von Fördergeldern)



11.632° öL, 50.228° nB, (WGS84)

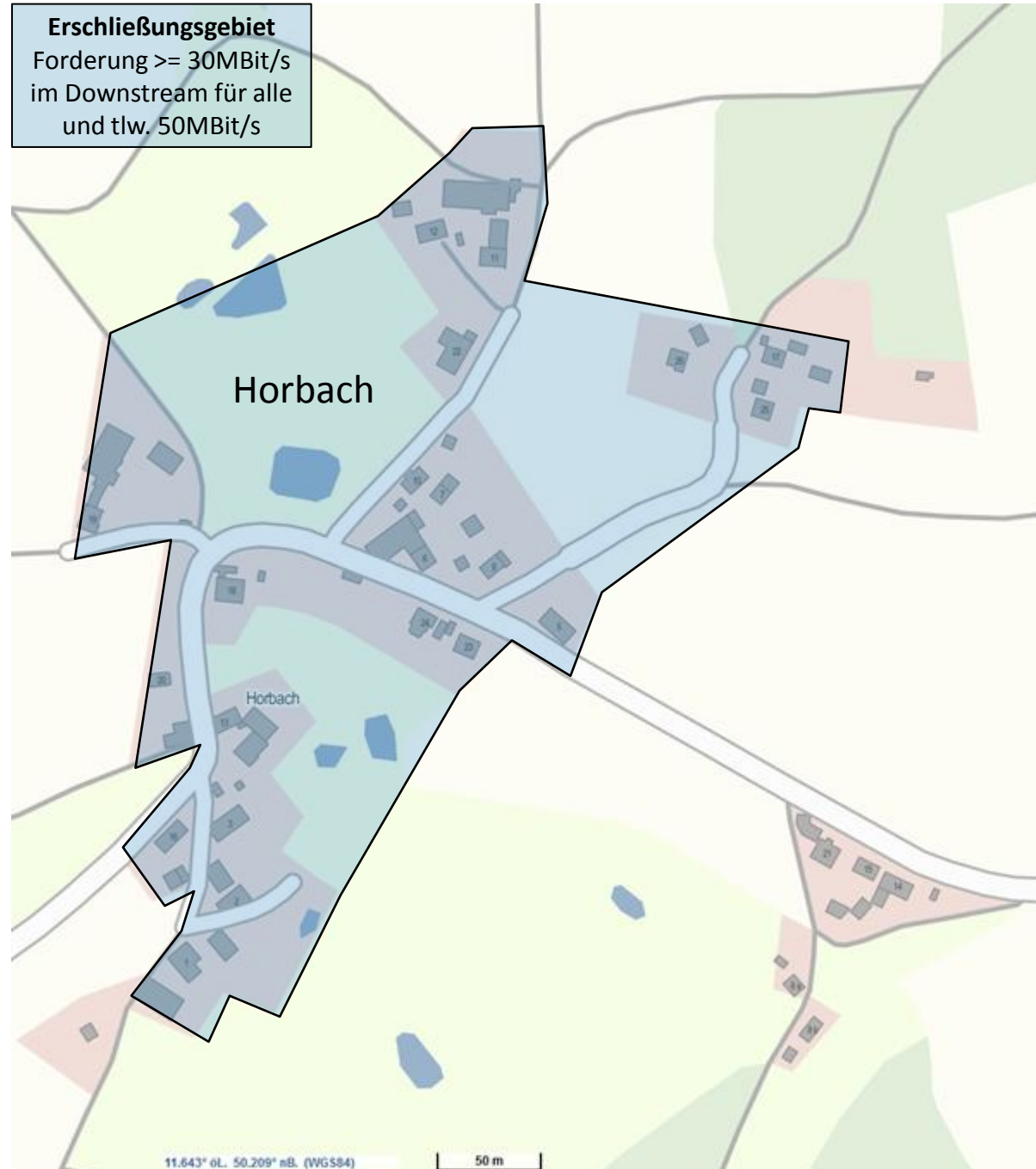
50 m

IST-Bandbreiten Down- und Upstream

$\leq 15\text{ Mbit/s}$  /  $1\text{Mbit/s}$

Quelle Kartenmaterial: © <http://www.geoportal.bayern.de/bayernatlas/>

Bearbeiter	Reuther NetConsulting
Version	Auswahlverfahren (SR)
Datum	23.03.2015



IST-Bandbreiten Down- und Upstream

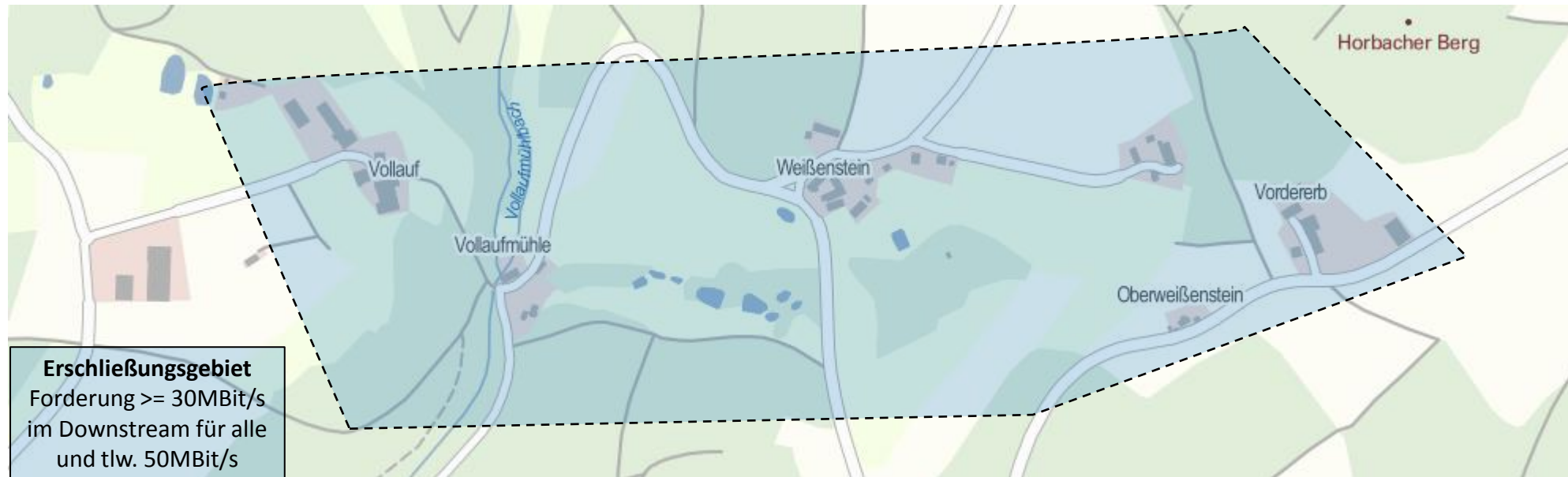
$\leq 15\text{ Mbit/s}$  /  $1\text{Mbit/s}$

Quelle Kartenmaterial: © <http://www.geoportal.bayern.de/bayernatlas/>

Bearbeiter	Reuther NetConsulting
Version	Auswahlverfahren (SR)
Datum	23.03.2015



(Los4!)



**Erschließungsgebiet**  
Forderung >= 30MBit/s  
im Downstream für alle  
und tlw. 50MBit/s

IST-Bandbreiten Down- und Upstream

<= 15 Mbit/s / 1Mbit/s

Quelle Kartenmaterial: © <http://www.geoportal.bayern.de/bayernatlas/>

Bearbeiter	Reuther NetConsulting
Version	Auswahlverfahren (SR)
Datum	23.03.2015